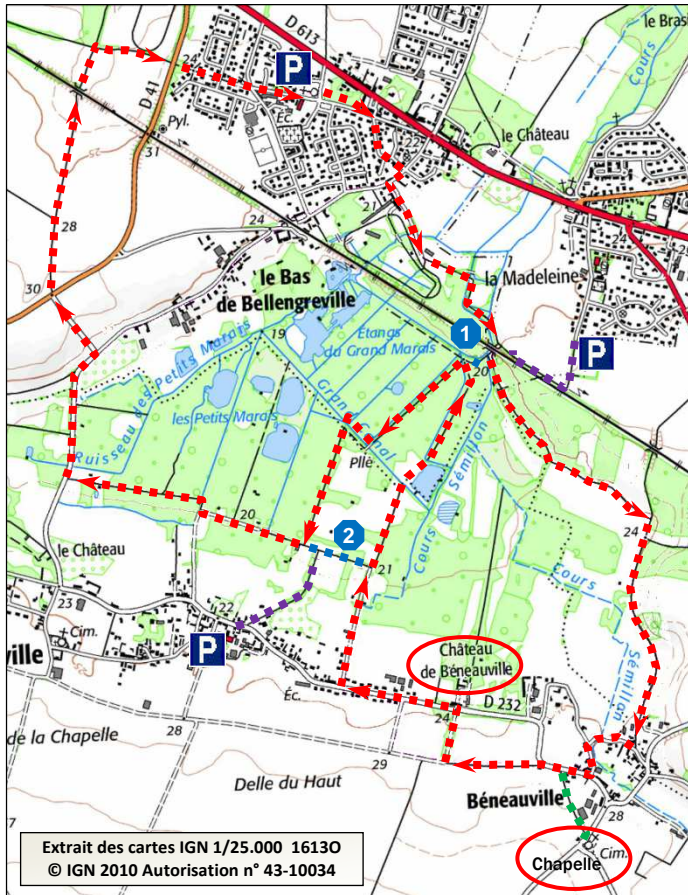




AU CŒUR D'UN MARAIS ALCALIN



P Départs possibles

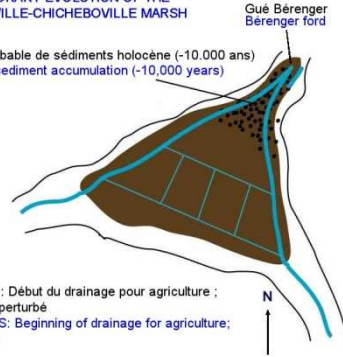
- Eglise de Bellengreville (sur le parcours)
 - Mairie de Chicheboville (parcours à 470 m ■■■■■)
 - Mairie de Vimont (parcours à 730 m ■■■■■)
 - Parcours de 9,5 km, 2h30, balisé en jaune, sens ↻
 - Variantes (1 : 50m ; 2 : 230 m)
 - Accès à la chapelle de Béneauville (à 350 m)
- A voir : ○ Echelle 1/25000 ; 1cm = 250 m



* Ce parcours est réalisé en collaboration avec le Conservatoire d'Espaces Naturels de Basse-Normandie, gestionnaire du site.

EVOLUTION CONTEMPORAINE DU MARAIS DE BELLENGREVILLE-CHICHEBOVILLE

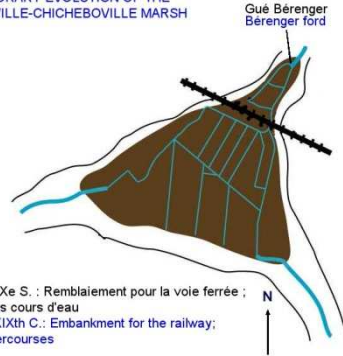
Accumulation probable de sédiments holocène (-10.000 ans)
Likely holocene sediment accumulation (-10,000 years)



- 1) MOYEN-AGE : Début du drainage pour agriculture ; écoulement peu perturbé
- 1) MIDDLE AGES : Beginning of drainage for agriculture ; undisturbed flow

D'après Fred Brettier, UFR Géographie, Université de Caen, 2004

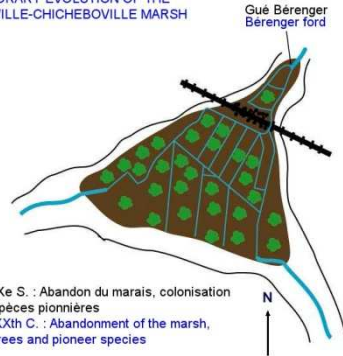
EVOLUTION CONTEMPORAINE DU MARAIS DE BELLENGREVILLE-CHICHEBOVILLE



- 2) MILIEU DU XIXe S. : Remblaiement pour la voie ferrée ; détournement des cours d'eau
- 2) MIDDLE OF XIXth C. : Embankment for the railway ; diversion of watercourses

D'après Fred Brettier, UFR Géographie, Université de Caen, 2004

EVOLUTION CONTEMPORAINE DU MARAIS DE BELLENGREVILLE-CHICHEBOVILLE



- 3) MILIEU DU XXe S. : Abandon du marais, colonisation des arbres et espèces pionnières
- 3) MIDDLE OF XXth C. : Abandonment of the marsh, colonization by trees and pioneer species

D'après Fred Brettier, UFR Géographie, Université de Caen, 2004

Le marais alcalin de Chicheboville - Bellengreville possède une biodiversité faunistique et floristique originale.

Ses 100 ha sont classés *site NATURA 2000* depuis 1999 et gérés par le CEN B-N*. En ce milieu humide se côtoient tourbières, peupleraies, gabions de chasse, parcours de pêche et circuits de randonnée.

Vous y verrez l'iris pseudacorus, la grande consoude ou la valériane. Vous croiserez coucou, verdier ou cigogne. Sous l'impulsion de la Communauté de communes du Val ès dunes et de l'Office de Tourisme, le site et le tracé ci-dessus sont reconnus d'intérêt communautaire.



Gentiana pneumonanthe



Marisque



Rubanier nain



Souchet



Héron cendré



Cigogne

La chapelle Notre-Dame de Béneauville, ancienne dépendance de l'abbaye de Troarn, conserve, dans un ensemble très cohérent XIIe - XIIIe s., un chœur aux nombreux éléments typiques de l'art roman : modillons originaux, contrefort, arcatures ; elle bénéficie d'une importante campagne de rénovation intérieure et extérieure. La restauration des peintures murales de la litre et de l'antependium lui confère un intérêt exceptionnel. Visites possibles (Tél. 02 31 23 04 34).



Antependium



Litre funéraire

Le château de Béneauville (ISMH 1952) est du début XVIIe siècle (propriété privée).



Office de tourisme

« Val ès dunes »

Place G. Leclerc

14370 Argences

02 31 85 38 82

ou 02.31.15.63.70

contact@otvalesdunes.net

www.otvalesdunes.net

Mairie de Bellengreville

02.31.23.68.38

Mairie de Chicheboville

02.31.23.06.87

Mise à jour mars 2014

